

REGULATIV FOR VANDLØB NR. 15: BREGNEMOSEAFLØBET

1. Grundlag for regulativet.

Vandløbet Bregnemoseafløbet er optaget som kommunevandløb nr. 15 i Tranekær Kommune og nr. 10 i Rudkøbing Kommune.

Regulativet er udarbejdet på grundlag af vandløbsloven, der er nærmere omtalt i redegørelsen til regulativerne.

Regulativet erstatter det tidligere regulativ, som er godkendt af Svendborg Amtsråd den 15. oktober 1969.

2. Betegnelse af vandløbet.

Kommunevandløbet nr. 15 Bregnemoseafløbet omfatter en samlet strækning på 1.120 m, hvoraf de 1.102 m er åbent vandløb og de 18 m er rørlagt.

Fra st. 0 ved udløbet fra *Bregnemose* til st. 282 i skellet mellem Rudkøbing og Tranekær Kommune er vandløbet beliggende i Rudkøbing Kommune. Herfra til udløbet i stranden, st. 1120 ialt 838 m, er vandløbet beliggende i Tranekær Kommune.

Vandløbet begynder fra *Bregnemosen*'s udløb ved frontmuren på matr. nr. 18-c Kassebølle by, Simmerbølle, ca. 6 m vest for skellet mellem matr. nr. 8-a og 18-c Kassebølle by, Simmerbølle til udløbet i stranden på matr. nr. 11 Klavsebølle by, Tullebølle.

Der henvises til kortbilag 15 A.

3. Vandløbets skikkelse.

Vandløbets dimensioner er således:

0 - 764 m:	Åben kanal med 50 cm bundbredde
764 - 1102 m:	Åben kanal med 60 cm bundbredde
1102 - 1120 m:	60 cm rør

4. Bygværker.

Beliggenhed	Bygværkets art og dimension	Ejerforhold
St. 0	Frontmur	Rudkøbing Kommune
- 262 - 266	Overkørsel af sten	Privat
- 500 - 504	Overkørsel af 60 cm rør	Privat
- 613 - 617	Overkørsel af 60 cm rør	Privat

5. Vedligeholdelse.

For de åbne dele af vandløbet gælder alene de generelle bestemmelser.

Udskiftning eller renovering af rørlægningen udføres af lodsejerne for egen regning. Udgifterne fordeles på interessenterne efter vandløbslovens bestemmelser.

Der er som særydelse fastsat følgende ved landvæsensnævnets bestemmelse: Nuværende og fremtidige ejere af matr. nr. 11 Klavsebølle by, Tullebølle tilpligtes at sørge for oprensningen efter tilsanding af udløbet i stranden.

Tranekær og Rudkøbing Kommuner administrerer hver sin strækning af vandløbet.

6. Tilsyn.

Tilsynet med vandløbet udøves af kommunen i forbindelse med vedligeholdelsen. Bredejere, organisationer eller andre, der har ønske om at foretage besigtigelse af vandløbet, kan træffe nærmere aftale om det ved henvendelse til Teknisk Udvalg Slotsgade 22, 5953 Tranekær.

7. Revision.

Vandløbsmyndigheden kan til ethvert tidspunkt optage nærværende regulativ til revision.

8. Vedtagelse.

Der henvises til side 43

Vedtagelsespåtegning.

Teknisk forvaltning har i foråret 1996 udarbejdet forslag til nye vandløbsregulativer for kommunevandløb i Tranekær kommune.

Forslaget har været forelagt teknisk udvalg d. 20.8.1996, hvor det blev vedtaget at udsende forslaget i offentlig høring.

Forslaget til nye vandløbsregulativer har været fremlagt i offentlig høring i perioden 24.8. - 23.10.1996. Der er modtaget kommentarer fra Fyns Amt samt enkelte lodsejere.

De fremsatte kommentarer har været behandlet på kommunalbestyrelsens møde d. 11.11.1996, og det blev besluttet at imødekomme størstedelen af ønskerne, og regulativet er efterfølgende rettet til i overensstemmelse hermed. De foretagne rettelser er af så beskedent omfang, at der ikke vil være behov for ny fremlæggelse.


I henhold til vandløbslovens § 12 har Tranekær kommunalbestyrelse på mødet d. 11.11.1996 godkendt de reviderede regulativer for kommunevandløb i Tranekær kommune.

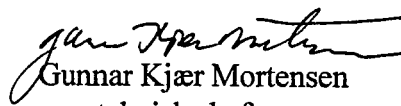
Endvidere har kommunalbestyrelsen efter forud indhentet udtalelse ved Fyns Amt vedtaget at nedklassificere 2 hidtidige kommunevandløb til private vandløb. Disse var:

- Nr. 3: Mageløkkeafløbet (fra Snøde/Stoense via Mosevej til Egelundvej), og
- Nr. 9: Amborgløbet (fra nord for Klavsebøllevej til Tullebølle kro).

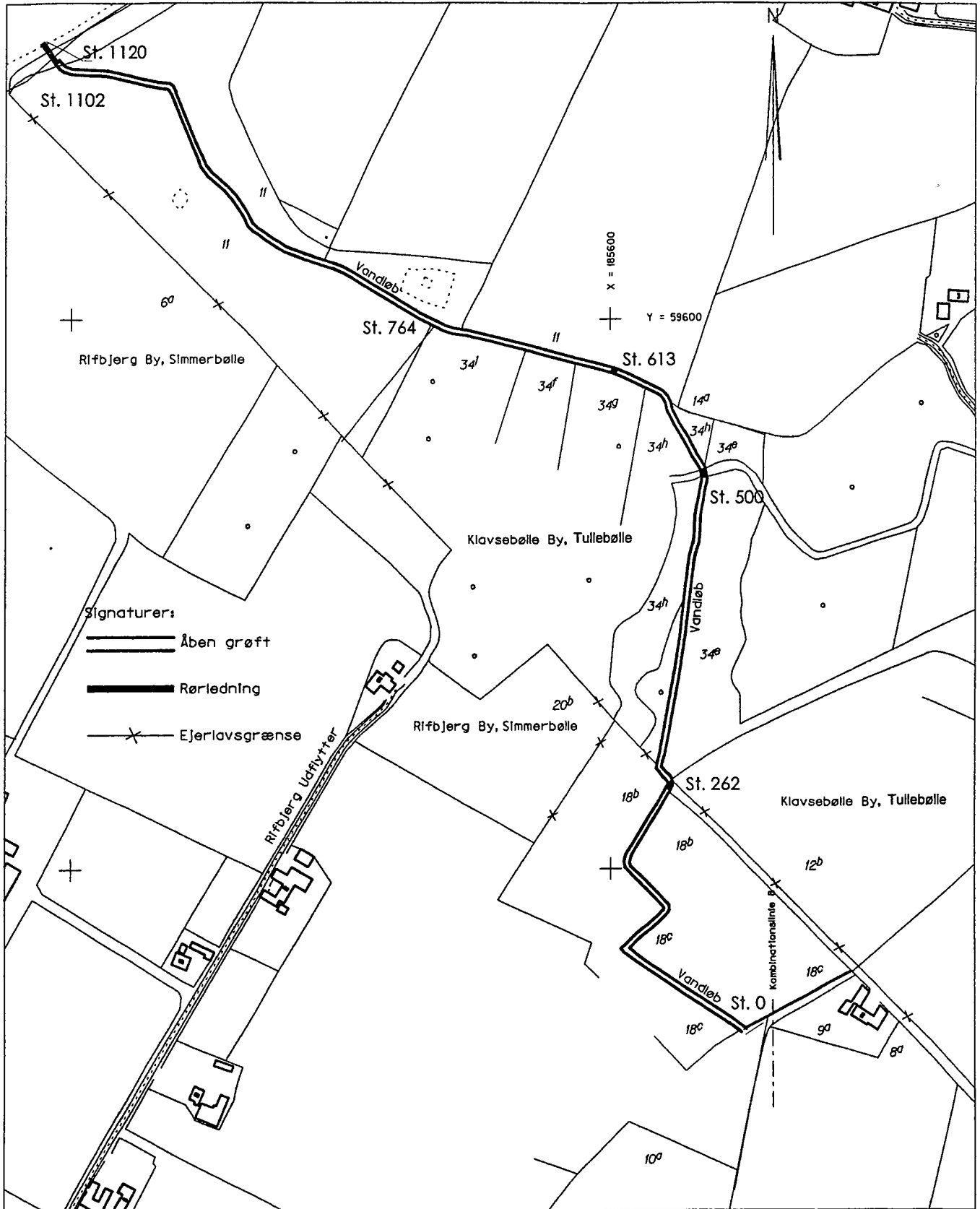
Tranekær d. 8.1. 1997

P. k. v.


Svend Aage Hansen
borgmester


Gunnar Kjær Mortensen
teknisk chef

Dette vandløbsregulativ kan ses på kommunens biblioteker eller på teknisk forvaltning eller købes for 50 kr. + evt. forsendelse.




Kortbilag til Tranekær kommunes vandløbsregulativ

Vandløb nr. 15: Bregnemose Afløbet

Kort nr. 15A

Mål 1 : 4000



Marts 1996